



TRABAJANDO
PARA USTED

**Plan Operacional 2026
para la Gestión De Episodios Críticos del
Plan de Descontaminación Atmosférico de
Los Ángeles**

DS Nº4/2017 del MMA

SEREMI DEL MEDIO AMBIENTE

REGIÓN DEL BIOBÍO

CONTEXTO PLAN OPERACIONAL DE EPISODIOS CRÍTICOS

La comuna de Los Ángeles cuenta con un Plan de Descontaminación vigente (D.S. N°4/2017, del Ministerio del Medio Ambiente), en adelante PDA, debido a que fue declarada como zona saturada por MP2,5 y MP10, ambas como concentración diaria, a través del decreto supremo N° 11, del 2 de marzo de 2015, del Ministerio del Medio Ambiente, según los antecedentes recabados en la comuna, particularmente en consideración de los índices de calidad del aire en otoño e invierno. El Plan de Descontaminación tiene por objetivo dar cumplimiento a la norma primaria de calidad ambiental para material particulado respirable MP2,5 y a la norma primaria de calidad ambiental para material particulado MP10, en un plazo de 10 años.

Para lograr el objetivo de reducción de emisiones que contempla el PDA, dentro de los límites que establecen las normas primarias de calidad del aire, el plan incorpora medidas estructurales que darán una solución sostenible en el tiempo al problema de la contaminación del aire. Dado que, la principal fuente de emisión de material particulado es la combustión residencial de leña, que se utiliza para la calefacción de viviendas, las medidas comprenden la sustitución de los actuales sistemas de calefacción contaminantes por sistemas más eficientes y con menos emisiones, permitiendo una reducción de las emisiones a la atmósfera e intradomiciliarias y en segundo lugar el reacondicionamiento térmico de viviendas, que permitirá disminuir la demanda energética para calefacción dentro del hogar.

La implementación de las medidas estructurales incorpora una visión integral del problema considerando la economía local en torno a la leña, el arraigo cultural en el uso de calefacción tradicional y el problema social asociado a los costos de la calefacción. La implementación de estas medidas se realizará de forma gradual durante el periodo de implementación del PDA, por lo que su efecto en la calidad del aire también será de forma gradual, por lo anterior, el PDA define una serie de medidas preventivas y de mitigación durante los días de episodios críticos (alerta, preemergencia o emergencia), las cuales tiene como finalidad el control de emisiones de contaminantes.

Debido a que los periodos de contaminación más críticos en Los Ángeles coinciden con los meses más fríos en los cuales se utiliza ampliamente la leña para calefacción en los hogares, combinado a malas condiciones de ventilación, éstas medidas se implementan entre los meses de abril a septiembre de cada año. Esto se traduce en la implementación de medidas de control de fuentes fijas y difusas (paralización de fuentes industriales, prohibición de quemas de todo tipo, prohibición de humos visibles provenientes de viviendas), cuya implementación se establece en un Plan Operacional según se describe en el Art. 53 del Decreto que establece el PDA.

Las medidas aplicadas en forma permanente y durante los episodios son fiscalizadas por los servicios competentes, siendo la SEREMI del Medio Ambiente de la Región de Biobío, el encargado de coordinar la Gestión de Episodios Críticos.

El presente informe tiene por objetivo consolidar, informar y dar cuenta pública de las gestiones desarrolladas por la Secretaría Regional Ministerial del Medio Ambiente de la Región del Biobío, durante la ejecución del Plan Operacional para Enfrentar Episodios Críticos en el período GEC 2024.

OBJETIVO GENERAL

El objetivo del Plan Operacional es enfrentar los episodios de MP2,5 y/o MP10, que se presenten en la zona saturada, de forma de proteger la salud de la población a través de acciones coordinadas entre los distintos servicios públicos, pudiendo disminuir o evitar las situaciones de riesgo como consecuencia de una exposición a niveles de concentraciones elevadas de material particulado respirable.

1 COMPONENTES DEL PLAN OPERACIONAL PARA LA GESTIÓN DE EPISODIOS CRÍTICOS

El plan operacional corresponde a un conjunto de medidas y acciones que tienen por objetivo enfrentar los episodios críticos de contaminación por material particulado respirable MP10 y MP2,5. El Plan de Gestión, consiste en actividades de levantamiento y análisis de información de calidad del aire y variables meteorológicas, coordinadas multisectorialmente para la aplicación y fiscalización del cumplimiento de las medidas establecidas, y de comunicación a la población durante el período comprendido entre el 01 de abril al 30 de septiembre de cada año.

Para la detección de eventos se cuenta con un *Sistema de Vigilancia* de la calidad del aire, más un sistema de pronóstico de calidad del aire. Esto se traduce en la implementación de medidas de control de fuentes fijas y difusas (paralización de fuentes industriales, prohibición de quemas de todo tipo, uso de calefactores, entre otras), cuyo objetivo es reducir las emisiones de contaminantes durante el episodio.

Periodo:

Desde el 1 de abril hasta el 30 de septiembre, incluyendo ambos días, durante la vigencia del PDA de Los Ángeles.

Organismos y Servicios Públicos involucrados:

El PDA, en su **artículo 53**, establece que la SEREMI del Medio Ambiente de Biobío coordinará, el Plan Operacional de Gestión de Episodios Críticos, el cual contará con la participación de distintos organismos y servicios públicos competentes, Figura 1.

- Intendencia Regional,
- SEREMI del Medio Ambiente,
- SEREMI de Salud,

- SEREMI de Educación,
- Seremi de Deportes,
- CONAF.

SEREMI DEL MEDIO AMBIENTE	DELEGACION PRESIDENCIAL	SUPERINTENDENCIA DEL MEDIO AMBIENTE	SEREMI DE SALUD	SEREMI DE EDUCACION	SEREMI DEL DEPORTE	CONAF
<ul style="list-style-type: none"> • Coordinación Plan Operacional GEC • Seguimiento de la Calidad del Aire para Material Particulado. • Gestión del Sistema de Pronóstico de la Calidad del Aire para Material Particulado MP10 y MP 2.5 • Plan comunicacional de Difusión. 	<ul style="list-style-type: none"> • Declaración de Episodios Críticos. • Vocería 	<ul style="list-style-type: none"> • Fiscalización del cumplimiento de las medidas establecidas para Fuentes estacionarias. • Sanción en el caso de incumplimiento de las medidas establecidas en el periodo GEC. 	<ul style="list-style-type: none"> • Fiscalización del cumplimiento de las medidas a sociadas al uso de leña para calefacción residencial. • Sanción en el caso de incumplimiento de las medidas establecidas en el periodo GEC. 	<ul style="list-style-type: none"> • Comunicar a los establecimientos educacionales el inicio del Plan Operacional de Gestión de Episodios Críticos y las medidas establecidas en este. • Suspensión de actividades físicas y deportivas al aire libre para la comunidad escolar en días que se declare episodios críticos de Pre-emergencia y Emergencias 	<ul style="list-style-type: none"> • Gestionar con organizaciones deportivas la suspensión de actividades al aire libre en días que se declare episodios críticos de pre emergencia y emergencia 	<ul style="list-style-type: none"> • Fiscalización del cumplimiento de las medidas relativas a la prohibición de quemas agrícolas en un radio de 1 km. desde el límite urbano en periodo GEC

Figura 1: Roles de los organismos públicos GEC

El Decreto de Plan también establece que éste Plan Operacional se estructura a partir de las siguientes 5 componentes:

- Sistema de seguimiento de la calidad del aire para material particulado MP2,5 y MP10.
- Sistema de pronóstico de la calidad del aire para MP2,5 y MP10.
- Plan comunicacional de difusión a la ciudadanía.
- Procedimiento para la declaración de episodios críticos de contaminación.
- Medidas de prevención y mitigación durante el período de gestión de episodios críticos.

1.1 SISTEMA DE SEGUIMIENTO DE LA CALIDAD DEL AIRE

La comuna de Los Ángeles posee actualmente, dos estaciones de monitoreo de Calidad del Aire con representatividad poblacional; “Estación 21 de Mayo” y “Estación Los Ángeles Oriente”, las cuales disponen información de calidad del aire de MP_{2,5} y MP₁₀ y variables meteorológicas a partir del año 2012.

Esta red está bajo la operación del MMA, específicamente, del Departamento de Redes de Monitoreo, perteneciente a la División de Aire. Los datos recopilados son validados y ratificados pasando a ser oficiales y quedando a disposición pública para los diferentes instrumentos de gestión ambiental que se requieran. La información, es publicada en el portal <http://sinca.mma.gob.cl> sistema administrado por el Ministerio del Medio Ambiente (Figura 2).



Figura 2: Sitio web del Sistema de Información Nacional de Calidad del Aire <http://sinca.mma.gob.cl>

En dichas estaciones se realiza, además, el seguimiento de los niveles que definen la ocurrencia de episodios críticos de contaminación para dichos contaminantes, según lo establecido en el Art. 54, del PDA.

1.1.1 Niveles que determinan ocurrencia de episodios críticos por MP10 y MP2,5 Según la Norma de Calidad Primaria para Material Particulado Respirable MP10 y Norma de Calidad Primaria para material particulado respirable fino MP2,5, los niveles que originan situaciones de emergencia ambiental son aquéllos en que la concentración de 24 horas se encuentre dentro de los rangos que da cuenta la Tabla 1:

Tabla 1: Niveles que determinan las situaciones de Episodios Críticos para Material Particulado Respirable MP10 y MP2,5.

Calidad del Aire	MP10 $\mu\text{g}/\text{m}^3\text{N}$	MP2,5 $\mu\text{g}/\text{m}^3$
ALERTA	180-229	80 -109
PREEMERGENCIA	230 - 329	110 - 169
EMERGENCIA	≥ 330	≥ 170

Fuente: D.S. N° 59/1998 - Norma primaria material particulado respirable MP10
D.S. N° 12/2011 - Norma primaria Material particulado fino MP2,5.

1.2 SISTEMA DE PRONÓSTICO DE LA CALIDAD DEL AIRE PARA MP10 y MP2,5

1.2.1 Modelo de Pronóstico de Calidad del Aire para MP10 y MP2.5

El modelo de pronóstico de calidad de aire Weather Research and Forecasting with Chemistry (WRF-Chem) opera desde el Ministerio del Medio Ambiente, con acceso remoto desde <https://pronaire.mma.gob.cl/>.

Esta herramienta, permite modelar a escala regional las emisiones, transporte, mezcla, y las transformaciones químicas de gases y aerosoles integrando en el análisis los efectos de la meteorología. El funcionamiento de este sistema de pronóstico durante el 2024, está a cargo del Departamento de Redes de Monitoreo dependiente de la División de Calidad de Aire del MMA.

El modelo permite predecir la calidad del aire para MP10, MP2,5 y variables meteorológicas con 3 días de anticipación. Los resultados del modelo de pronóstico están disponibles diariamente desde las 12:00 pm. La información entregada por la página indica las tendencias de la calidad del aire como promedio móvil para los 3 próximos días, además de parámetros meteorológicos.

Media Móvil horaria de MP2.5 Simulada v/s Observada Estación 21 de Mayo

Fecha: 2021-08-15

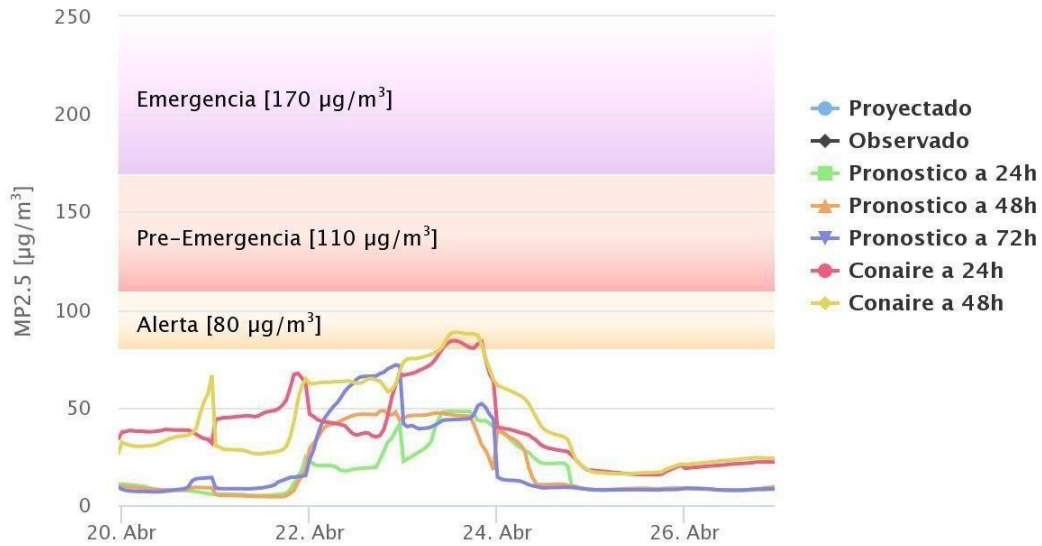


Figura 3: Gráfico de simulación y observación de media móvil 24 hr para MP2,5, Modelo de pronóstico WRF-MMA.

MP2.5 Simulado v/s Observado Estación 21 de Mayo

Fecha: 2021-08-16

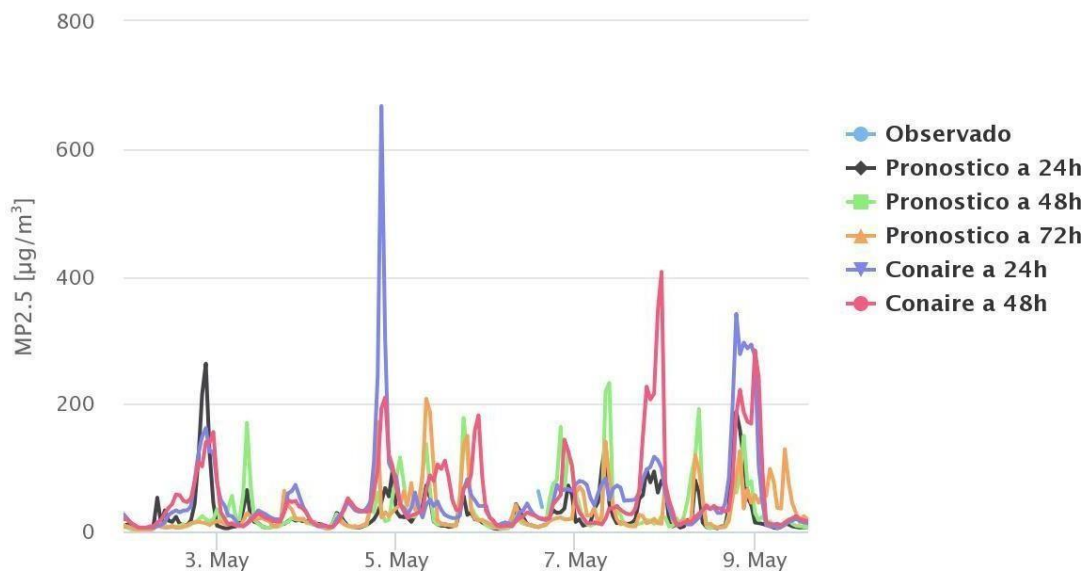


Figura 4: Gráfico de simulación y observación datos horarios para MP2,5, Modelo de pronóstico WRF-MMA.

1.2.2 Oficialización Metodologías de Pronóstico de Calidad del Aire

El Ministerio del Medio Ambiente emitió la Resolución Exenta N°355 del 03.05.2016, que aprueba Metodología de pronóstico de calidad de aire para Material Particulado Respirable MP2,5, para la aplicación de los Planes de Descontaminación que indica, publicada en el Diario Oficial el día 03.05.2016.

Por otro lado, la metodología de pronóstico para MP10, establecida por el MMA, fue aprobada por la Resolución Exenta N°1214 de fecha 11.11.16 y publicada en el Diario Oficial el día 03.01.2017.

1.2.3 Pronóstico Meteorológico Regional

Desde el año 2014 el MMA, en el marco de un convenio de cooperación con la Dirección General de Aeronáutica Civil (DGAC), encargó a la Dirección Meteorológica de Chile (DMC) el envío diario de información meteorológica e índices de ventilación para la zona geográfica que comprende desde la Región Metropolitana a hasta la Región de Aysén (pronóstico especial para los Ministerios de Medio Ambiente y Salud), lo anterior como apoyo a la declaración de Alertas Sanitarias por Material Particulado MP₁₀ y MP_{2,5}. Específicamente, corresponde a información meteorológica para los próximos 3 días con información relevante como: Temperaturas máximas, mínimas y precipitaciones, e índices de ventilación para los próximos 5 días, cómo se observa en la Figura 5.



v8 Dirección General de Aeronáutica Civil
Dirección Meteorológica de Chile
Centro Nacional de Análisis



PRONÓSTICO ESPECIAL PARA EL MINISTERIO DE MEDIO AMBIENTE Y DE SALUD

FECHA ELABORACIÓN: 18.05.2021

HORA DE ENVÍO: 17:45

PRONÓSTICO METEOROLÓGICO VÁLIDO PARA LOS DÍAS:

REGIÓN	CIUDAD	VARIABLE	MIÉRCOLES 19	JUEVES 20	VIERNES 21	SÁBADO 22	Domingo 23
O'HIGGINS	RANCAGUA	TEMP MIN (° C)	08	08	07	01	00
		TEMP MÁX (° C)	12	13	15	16	19
		PRECIPITACIÓN	LLUVIA	CHUBASCOS	CHUBASCOS	S/P	S/P
MAULE	CURICÓ	TEMP MIN (° C)	08	07	06	00	00
		TEMP MÁX (° C)	12	13	15	16	17
		PRECIPITACIÓN	LLUVIA	CHUBASCOS	CHUBASCOS	S/P	S/P
	TALCA/ LINARES	TEMP MIN (° C)	07	07	06	01	00
		TEMP MÁX (° C)	12	13	15	16	17
		PRECIPITACIÓN	LLUVIA	CHUBASCOS	CHUBASCOS	S/P	S/P
ÑUBLE	CHILLÁN	TEMP MIN (° C)	07	07	07	04	00
		TEMP MÁX (° C)	12	14	13	16	16
		PRECIPITACIÓN	LLUVIA	CHUBASCOS	CHUBASCOS	S/P	S/P
BIOBÍO	CONCEPCION	TEMP MIN (° C)	10	07	08	06	03
		TEMP MÁX (° C)	14	13	12	15	16
		PRECIPITACIÓN	LLUVIA	S/P	CHUBASCOS	S/P	S/P
	LOS ÁNGELES	TEMP MIN (° C)	07	07	07	05	00
		TEMP MÁX (° C)	11	14	13	15	15
		PRECIPITACIÓN	LLUVIA	CHUBASCOS	CHUBASCOS	S/P	S/P
ARAUCANÍA	TEMUCO	TEMP MIN (° C)	08	04	05	06	05
		TEMP MÁX (° C)	16	14	12	13	14
		PRECIPITACIÓN	LLUVIA	S/P	CHUBASCOS	S/P	S/P
LOS RÍOS	VALDIVIA	TEMP MIN (° C)	10	07	07	08	06
		TEMP MÁX (° C)	13	11	11	13	14
		PRECIPITACIÓN	LLUVIA	CHUBASCOS	LLUVIA	CHUBASCOS	CHUBASCOS
LOS LAGOS	OSORNO	TEMP MIN (° C)	09	08	07	06	06
		TEMP MÁX (° C)	14	13	13	14	15
		PRECIPITACIÓN	LLUVIA	CHUBASCOS	CHUBASCOS	CHUBASCOS	CHUBASCOS
	PUERTO MONTT/ALERCE	TEMP MIN (° C)	10	08	08	08	08
		TEMP MÁX (° C)	14	13	13	13	14
		PRECIPITACIÓN	LLUVIA	CHUBASCOS	CHUBASCOS	CHUBASCOS	CHUBASCOS
AYSÉN	COYHAIQUE	TEMP MIN (° C)	04	02	01	02	04
		TEMP MÁX (° C)	10	08	08	08	09
		PRECIPITACIÓN	CHUBASCOS	CHUBASCOS	CHUBASCOS	S/P	S/P

INDICE DE VENTILACIÓN

REGIÓN	CIUDAD	MIÉRCOLES 19	JUEVES 20	VIERNES 21	SÁBADO 22	Domingo 23
O'HIGGINS	RANCAGUA	5	4	4	2	2
MAULE	CURICÓ	5	4	4	2	2
	TALCA/ LINARES	5	4	4	2	2
ÑUBLE	CHILLÁN	5	4	4	2	2
BIOBÍO	CONCEPCION	5	3	4	3	2
	LOS ÁNGELES	5	4	4	3	2
ARAUCANÍA	TEMUCO	5	3	4	3	3
LOS RÍOS	VALDIVIA	5	4	5	4	4
LOS LAGOS	OSORNO	5	4	4	4	4
	P. MONTT/ ALERCE	5	4	4	4	4
AYSÉN	COYHAIQUE	4	4	4	2	2

Índice de Ventilación. Valor adimensional proveniente de la evaluación del cálculo del Factor de Ventilación y del PMCA. Es cualitativamente inversamente proporcional al PMCA.

Legenda

- IV = 1: Muy malas condiciones de ventilación.
- IV = 2: Malas condiciones de ventilación.
- IV = 3: Regulares condiciones de ventilación.
- IV = 4: Buenas condiciones de ventilación.
- IV = 5: Muy buenas condiciones de ventilación

Figura 5: Información meteorológica enviada por la DMC al MMA

1.3 PROCEDIMIENTO PARA LA DECLARACIÓN DE EPISODIOS CRÍTICOS DE CONTAMINACIÓN

Respecto a este punto el PDA señala en su Artículo 57, lo siguiente:

“El procedimiento para la declaración de un episodio crítico por MP2,5 y/o MP10 será el siguiente:

- a) La Seremi del Medio Ambiente informará diariamente a la Intendencia Regional, o a quien corresponda en estas facultades, la evolución de la calidad del aire y de las condiciones de ventilación, así como los resultados del sistema de pronóstico de calidad del aire, durante la vigencia del Plan Operacional.*
- b) El Intendente Regional, o quien lo reemplace en estas facultades, declarará la condición de episodio crítico cuando corresponda, a través de una resolución, que será comunicada oportunamente a los servicios competentes. Asimismo, la Intendencia hará públicas las medidas de prevención y/o mitigación que se adoptarán durante las situaciones de episodios críticos de contaminación.*
- c) En el caso de que se presenten niveles que definen situaciones de preemergencia y emergencia para MP2,5 y/o MP10, que no hubieran sido previstas por el sistema de pronóstico de calidad del aire, corresponderá al Intendente Regional, o a quien lo reemplace en estas facultades, informar oportunamente de la situación a la ciudadanía.*

d) Ante la posibilidad de un cambio en las condiciones meteorológicas en forma posterior a la hora de comunicación del pronóstico, que asegure una mejoría tal en el estado de calidad del aire que invalide los resultados entregados por el sistema de pronóstico, respecto a la superación de alguno de los niveles que definen situaciones de emergencia, el Intendente Regional, o quien lo reemplace en estas facultades, podrá dejar sin efecto la declaración de episodio crítico o adoptar las medidas correspondientes a los niveles menos estrictos, cumpliendo con las mismas formalidades a que está sujeta la declaración de estas situaciones.”

En acuerdo con lo descrito por el artículo 57, la Seremi del Medio Ambiente realiza el procedimiento para la declaración de episodios críticos de contaminación de acuerdo a lo descrito en la Figura 6. El equipo de la unidad de Calidad del Aire y Cambio Climático de la Seremi del Medio Ambiente de la Región del Biobío realiza un análisis técnico de los antecedentes entregados por el modelo de pronóstico, datos meteorológicos, datos de calidad del aire y datos locales. El resultado de este análisis es enviado a Intendencia con propuesta de pronóstico, Figura 7. Luego Intendencia elabora resolución y declara el episodio Crítico, por último, se realiza una difusión masiva vía mail a comunidad de Los Ángeles, Industria, Servicios Públicos y por redes sociales desde la Seremi y medios de comunicación.

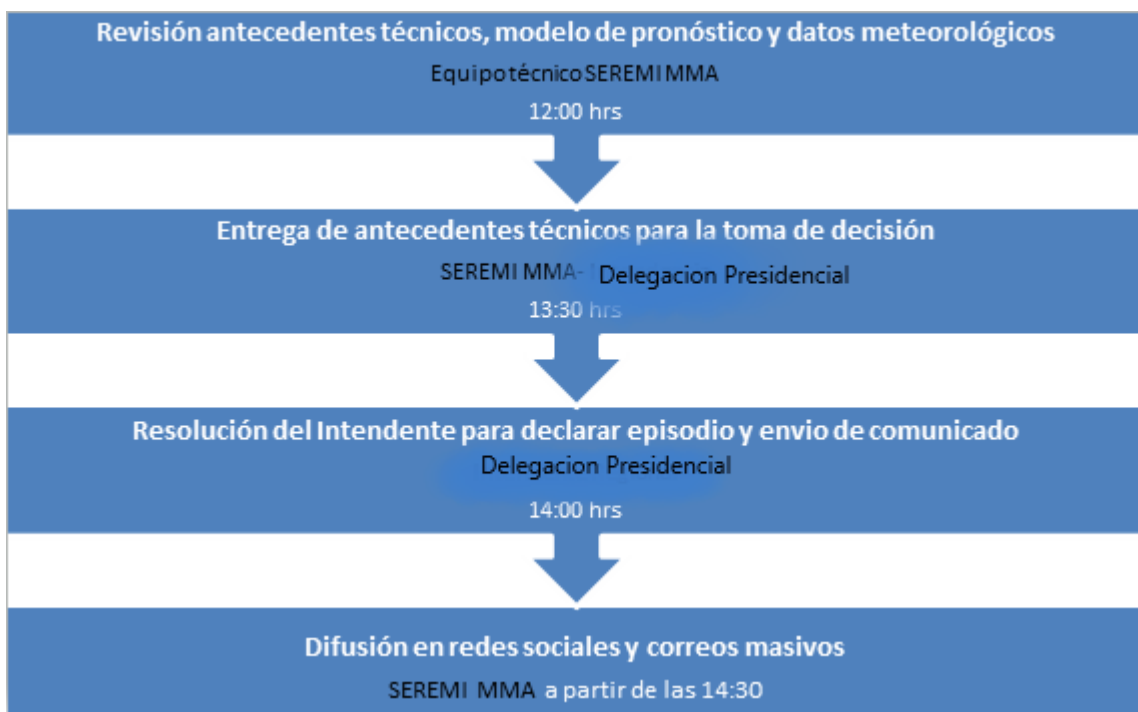


Figura 6: Flujograma diario de declaración de episodios críticos

Consolidado del Pronóstico de Calidad del Aire para MP2,5 Gestión de Episodios Críticos
Ciudad: Los Ángeles
Fecha: 03.05.2021
Condiciones Meteorológicas esperadas para el martes 04.05.2021 desde las 00:00 hasta las 23:59 horas
Temperatura Mínima: 04 °C
Temperatura Máxima: 16 °C
Precipitaciones: Sin precipitaciones
Índice de Ventilación: <u>Nivel 2</u> Nivel 1: Muy malas condiciones de ventilación Nivel 2: Malas condiciones de ventilación Nivel 3: Regulares condiciones de ventilación Nivel 4: Buenas condiciones de ventilación Nivel 5: Muy buenas condiciones de ventilación Fuente: Dirección Meteorológica de Chile
Calidad del Aire para MP2,5 esperada para el martes 04.05.2021 desde las 00:00 hasta las 23:59 horas <h1 style="margin: 0;">REGULAR</h1>
Calidad del Aire para MP10 esperada para el martes 04.05.2021 desde las 00:00 hasta las 23:59 horas <h1 style="margin: 0;">BUENO</h1>

Figura 7: Reporte Pronóstico de Calidad del Aire enviado a Delegación Presidencial

1.4 MEDIDAS DE PREVENCIÓN Y MITIGACIÓN DURANTE EL PERIODO DE GESTIÓN DE EPISODIOS

1.4.1 Zonas Territoriales de Aplicación de Medidas

La definición de zonas territoriales se efectuó a través de resolución exenta N°1827 de fecha 31 de marzo de 2025 firmada por el Seremi del Medio Ambiente, en conformidad se establece en el PDA para la comuna de Los Ángeles.

1.4.2 Medidas a Aplicar Durante la Gestión de Episodios Críticos

El PDA de Los Ángeles en su Artículo 59 establece que, a partir de la entrada en vigencia del Plan, durante el periodo de GEC (1 abril al 30 de septiembre de cada año) se aplicarán medidas de prevención y mitigación, cuando los niveles de contaminación para MP2,5, y/o MP10 pudieran desencadenar un episodio definido como Alerta, Preemergencia y Emergencia.

La fiscalización y sanción en caso de incumplimiento, corresponderán a la SEREMI de Salud, SAG, CONAF o Superintendencia del Medio Ambiente, conforme a sus atribuciones:

Medidas:

Artículo 25: Control de Emisiones Asociadas a las Quemadas:

Entre el 15 de abril y el 30 de septiembre se prohíbe el uso del fuego para la quema de rastrojos, y de cualquier tipo de vegetación viva o muerta, en los terrenos agrícolas, ganaderos o de aptitud preferentemente forestal

Episodios CRITICOS:

- a) En aquellos días para los cuales se pronostique un episodio crítico en el nivel de **Alerta**, regirán las siguientes medidas:
 - I. Prohibición, de emisión de humos visibles, entre las 18:00 y las 24:00 horas, producto de la operación de calefactores y cocinas a leña. Esta medida se aplicará por zona territorial.

- b) En aquellos días para los cuales se pronostique un episodio crítico en el nivel **Preemergencia**, regirán las siguientes medidas:
 - I. Prohibición de emisión de humos visibles, producto de la operación de calefactores y cocinas a leña. Esta medida se aplicará por zona territorial.
 - II. Prohibición de uso de calefactores y cocinas a leña, entre las 18:00 y las 24:00 horas. Se exceptúan de esta prohibición los calefactores a leña que pertenezcan a los programas de recambio del Ministerio del Medio Ambiente y los calefactores que se encuentren certificados y cumplan con el D.S. N°39/2011, del Ministerio del Medio Ambiente. Esta medida se aplicará por zona territorial.
 - III. Prohibición del funcionamiento de hornos tradicionales chilenos durante las 24 horas. Esta medida se aplicará por zona territorial después de tres años, contados desde la entrada en vigencia del presente decreto.
 - IV. Restricción de quemadas controladas en la comuna de Los Ángeles, que por predominancia de vientos puedan impactarla con sus emisiones, según las atribuciones de CONAF.

- V. Prohibición del funcionamiento de calderas con una potencia térmica mayor a 75 kWt que presenten emisiones mayores a 30 mg/m³N de material particulado. Esta medida se aplicará por zona territorial, entre las 18:00 y 24:00 horas.
- c) En aquellos días para los cuales se pronostique un episodio crítico en el nivel **Emergencia**, regirán las siguientes medidas:
- I. Prohibición del uso de calefactores y cocinas a leña, durante las 24 horas. Se exceptúan de esta prohibición los calefactores a leña que pertenezcan a los programas de recambio del Ministerio del Medio Ambiente y los calefactores que se encuentren certificados y cumplan con el D.S. N°39/2011, del Ministerio del Medio Ambiente. Esta medida se aplicará en toda la zona saturada.
 - II. Prohibición de emisión de humos visibles, producto de la operación de calefactores y cocinas a leña. Esta medida se aplicará por zona territorial
 - III. Prohibición del funcionamiento de hornos tradicionales chilenos. Esta medida se aplicará en toda la zona saturada, durante las 24 horas.
 - IV. Restricción de quemas controladas en la comuna de Los Ángeles, que por predominancia de vientos puedan impactarla con sus emisiones, según las atribuciones de CONAF.
 - V. Prohibición del funcionamiento de calderas con una potencia mayor a 75 kW térmico que presenten emisiones mayores o igual a 30 mg/m³N de material particulado. Esta medida se aplicará en toda la zona saturada durante las 24 horas.

Artículo 60.- Quedarán exentos de paralizar sus actividades, ya sea en preemergencia o emergencia aquellos proyectos inmobiliarios, que se calefaccionen a través de un sistema de calefacción distrital o de energía distribuida de carácter comunitario.